


wisselende afstand tussen rivier en dijk



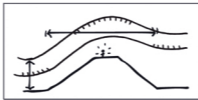
lage zomerdijk tussen rivier en winterdijk



rivier met scheepvaart verkeer, zichtbaar en hoorbaar



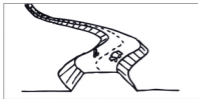
waterlopen, strangen en plassen volgen de meandering van de rivier



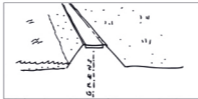
met ribbenbrecht en grebbeberg in de winterdijk van de rivier



dijk ligt als kaal element in het landschap



dijk als lokale ontsluitingsweg en recreatieve route



dijk (en de grebbeberg) is waterscheiding en vormt een harde grens in het landgebruik