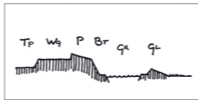


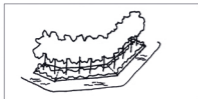
kleine forten hebben meer ronde vormen, grote meer scherpe hoeken



eenduidige doorsnede grondwerken (Tp= terraplein; Wg= walgang; P= plongee; Br=binnentalud; Gr=gracht; Gl= glacis)



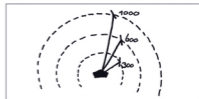
bijgebouwen op het fort: fortwachterswoning, houten en golfplaten genieloodsen



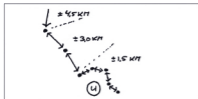
fort is beplanting: struiken op het buitentalud en in vreedetijd bomen om de omwalling en terraplein



beplant fort ligt gecamoufleerd tussen erven en beplantingen langs de hoofdweerstandslijn



vrije schootsvelden van het fort bepalen de bouw mogelijkheden in het voorland



forten liggen op regelmatige afstand; dichterbij Utrecht wordt de afstand kleiner



dubbele lijn van hoofdweerstandslijn en vooruitgeschoven forten zet rond Utrecht door, met meer forten op de hoofdweerstandslijn