




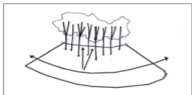
ten westen van Amerongen een flauwe helling, ten oosten een stijland



westzijde: zichtrelaties zijn gerelateerd aan landhuizen



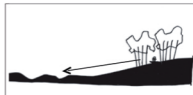
westzijde: dwarswegen zijn veelal statige lanen



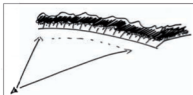
oostzijde: vista's gefilterd door coulissen evenwijdig aan de weg, als een groen gordijn



oostzijde: dwarswegen met zicht op de rivier, doorlopend in een dwarsdijk



de helling en hoge ligging geven zicht over lagergelegen gebied



beboste stuwwal is een oriëntatiepunt voor het lager gelegen landschap. Ook 's nachts zijn er enkele verlichte oriëntatiepunten op de relatief donkere flank.



kerk- en watertorens op de flank zijn oriëntatiepunten voor de wijde omgeving