

RECREatieve GROEI



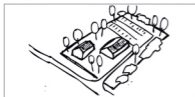
bij nevenfuncties blijft het agrarische karakter herkenbaar



overharde paden en karresporen ook gebruiken als recreatieve paden



informatie en bewegwijzering voor Greb-belinie relicten



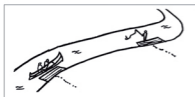
parkeerplekken binnen het erf, uit het zicht van de straat




recreatieve paden parallel langs griften en weteringen




beleefbaar maken Greb-belinie: doorzicht tussen beplanting over schootsveld fort



aanleg steigers en visplaatsen maken rivier toegankelijk



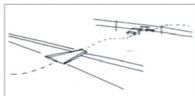
recreatief pad meandert rond de beek



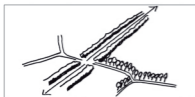
recreatief pad over PON-lijn



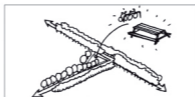
recreatief medegebruik bestoigt nieuwe kaveldgrens beplanting



met minimale ingrepen recreatief toegankelijk maken van landschap: plank over een sloot / opstap over afrastering



PON-lijn op kruisingen verduidelijken; zichtbaar maken van verborgen systeem



kleinschalige rust & pauzevoorzieningen door picknicktafel/bankje op kruising (recreatieve) wegen