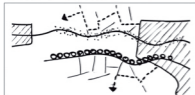


## RECREatieve GROEI



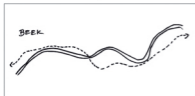
oude wegenpatronen en kavellijnen benutten voor recreatieve stad-land verbinding



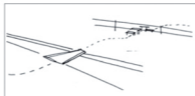
aanleg steigers en visplaatsen maken bredere watergangen toegankelijk



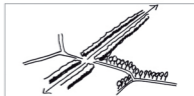
overharde paden en karresporen ook gebruiken als recreatieve paden



fietspad en recreatief pad meandert rond de beek



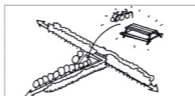
met minimale ingrepen recreatief toegankelijk maken van landschap: plank over een sloot / opstap over afrastering



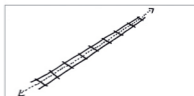
PON-lijn op kruisingen als open zichtlijn tussen beplanting



recreatieve paden parallel langs griften en wateringen



kleinschalige rust & pauzevoorzieningen door picknicktafel/bankje op kruising (recreatieve) wegen



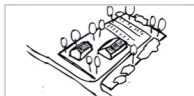
recreatief pad over PON-lijn



informatie en bewegwijzering voor Grebbeline relicten



nieuwe (recreatieve) functies hebben elk een groen omrande kamer



parkeerplekken binnen het erf, uit het zicht van de straat



beleefbaar maken Grebbeline door plekgewijs het fort zichtbaar te maken



recreatief medegebruik bekostigd nieuwe kavelgrens beplanting