

RECREatieve GROEI



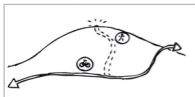
fietspad om de toppen heen



microreliëf merkbaar maken op parkeerterrein




stacaravanveld transformeren naar natuur en huisjes met bos



paden naar top zijn voetpaden



parkeervakken niet gemarkeerd en halfverhard



recreatiehuisjes: footprint van huisjes aanpassen aan bomen zodat geen kap hoeft plaats te vinden




uitzichttorens op de toppen



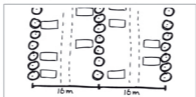
duidelijk gemarkeerde voetgangers entree vanaf de parkeerplaats



boomhuizen op camping als kwaliteitsverbetering



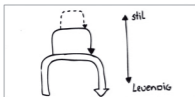
zijpaden ondergeschikt en minder ruim voorzien dan hoofdpaden



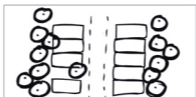
recreatieve poort: parkeerplaats maximaal 16m halverhardingsbreedte, erna bomen



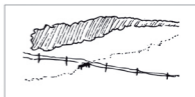
heuvelhutten als kwaliteitsverbetering van camping



hoofdpad keert altijd terug naar recreatiecentrum, zijpad is ondergeschikt



recreatieve poort: losse bomen tussen parkeerplaatsen



met minimale ingrepen recreatief toegankelijk maken van het landschap: zoals opstap over afgrastering