



VERKLARING

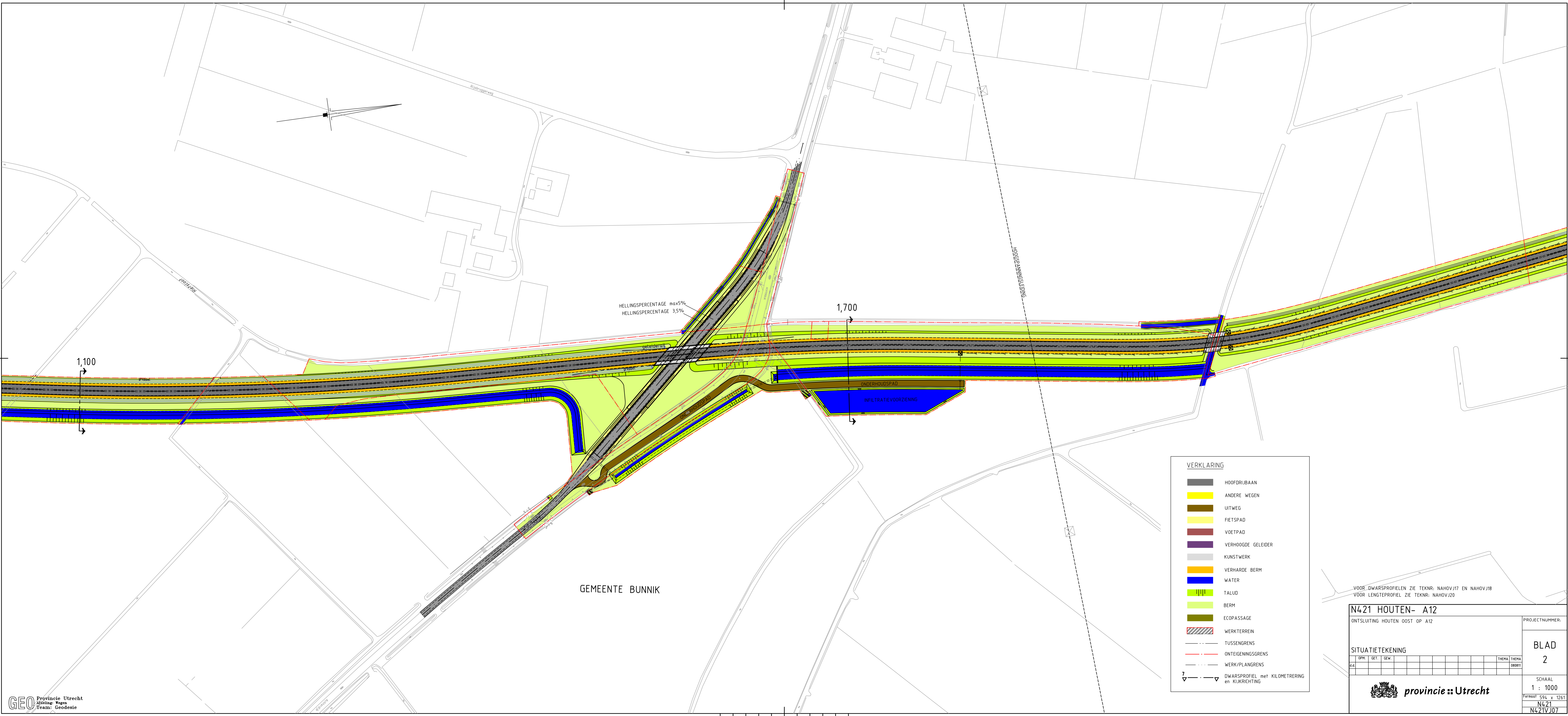
	HOOFDRIJBAAN
	ANDERE WEGEN
	UITWEG
	FIETSPAD
	VOETPAD
	VERHOOGDE GELEIDER
	KUNSTWERK
	VERHARDE BERM
	WATER
	TALUD
	BERM
	ECOPASSAGE
	WERKTERREIN
	TUSSENGRENS
	ONTEIGENINGSGRENS
	WERK/PLANGRENS
	DWARSPROFIEL met KILOMETRERING en KIJKRICHTING

VOOR DWARSPROFIELEN ZIE TEKNR: NAHOVJ17 EN NAHOVJ18
 VOOR LENGTEPROFIEL ZIE TEKNR: NAHOVJ20

N421 HOUTEN - A12		PROJECTNUMMER:
ONTSLUITING HOUTEN OOST OP A12		BLAD
SITUATIETEKENING		1
OPM:	GET:	THEMA:
GE:	GEW:	010811
SCHAAL		1 : 1000
Formaat		594 x 1261
		N421
		N421VJ06

Aansluitend blad zie tekeningnr: NAHOVJ06

Aansluitend blad zie tekeningnr: NAHOVJ08



HELLINGSPERCENTAGE max 5%
HELLINGSPERCENTAGE 3,5%

1,700

1,100

GEMEENTE BUNIK

VERKLARING

	HOOFDRUJBAAN
	ANDERE WEGEN
	UITWEG
	FIETSPAD
	VOETPAD
	VERHOOGDE GELEIDER
	KUNSTWERK
	VERHARDE BERM
	WATER
	TALUD
	BERM
	ECOPASSAGE
	WERKTERREIN
	TUSSENGRENS
	ONTEIGENINGSGRENS
	WERK/PLANGRENS
	DWARSPROFIEL met KILOMETRERING en KIJKRICHTING

VOOR DWARSPROFIELEN ZIE TEKNR: NAHOVJ17 EN NAHOVJ18
VOOR LENGTEPROFIEL ZIE TEKNR: NAHOVJ20

N421 HOUTEN- A12
ONTSLUITING HOUTEN OOST OP A12

OPM.		GET.		GEW.		THEMA	THEMA
						N421	080811

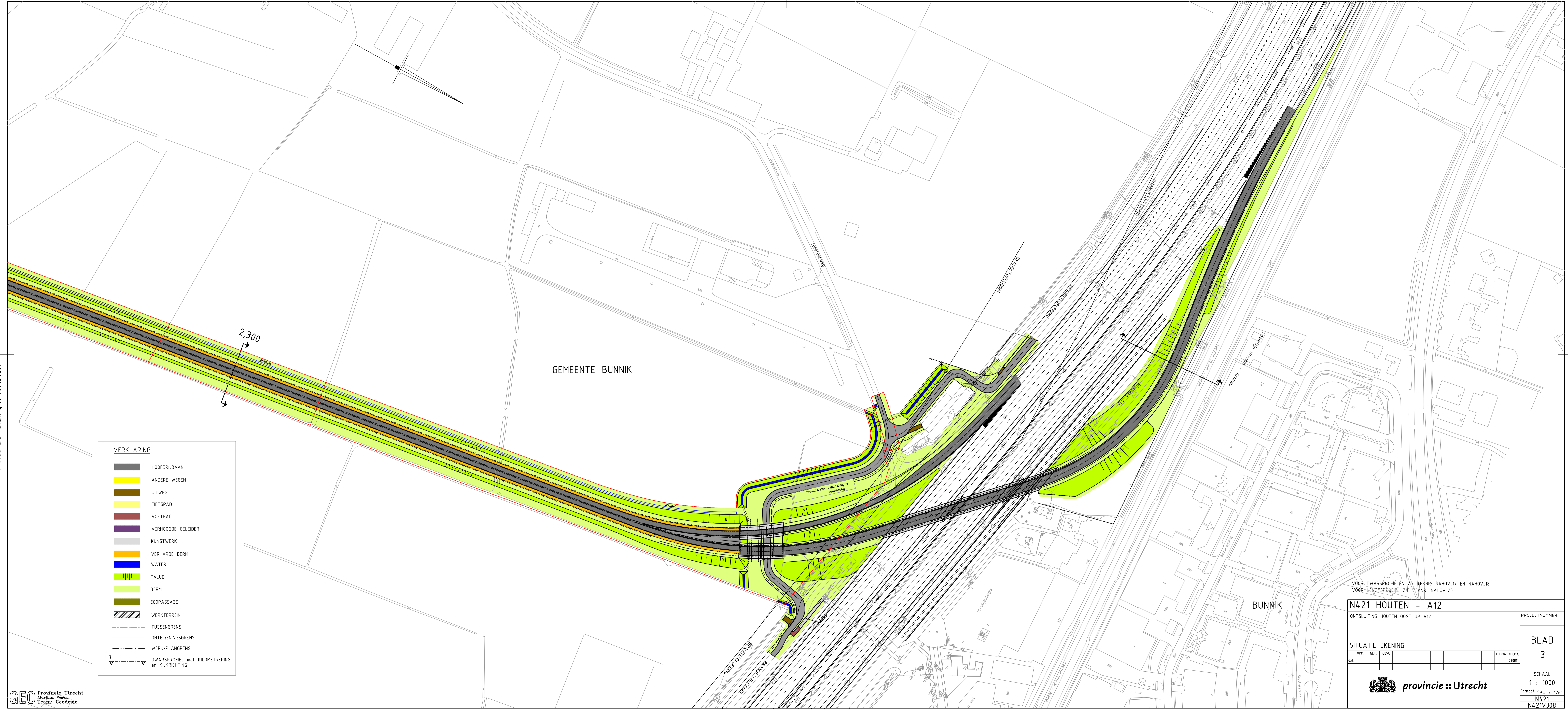
SITUATIETEKENING

PROJECTNUMMER: **BLAD 2**

SCHAAL: 1 : 1000
Formaat: 594 x 1261
N421
N421VJ07

provincie Utrecht

Aansluitend blad zie tekeningnr. NAHOVJ07



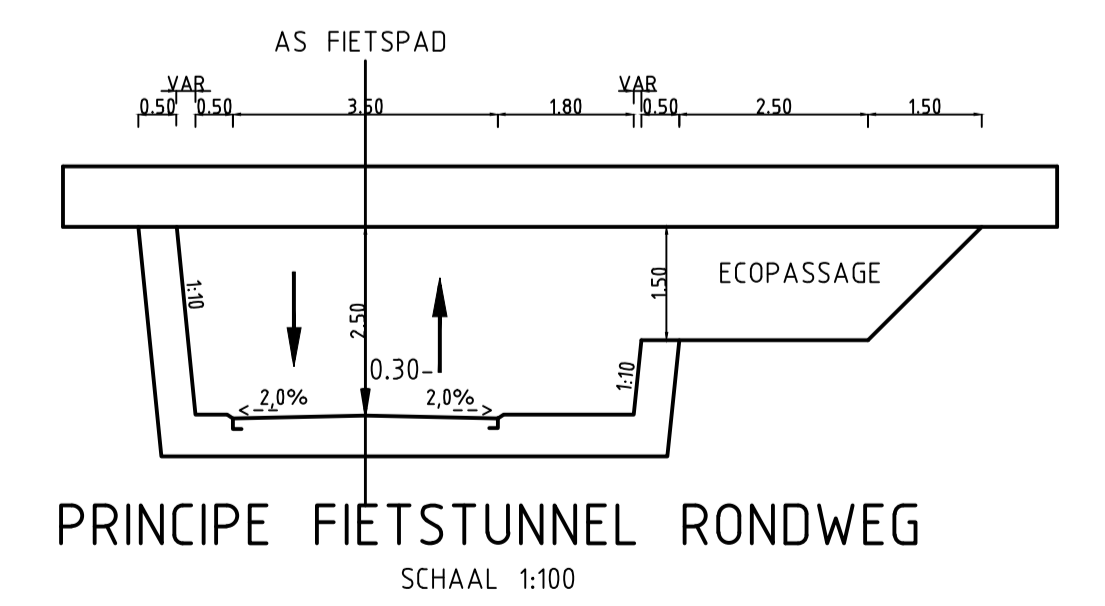
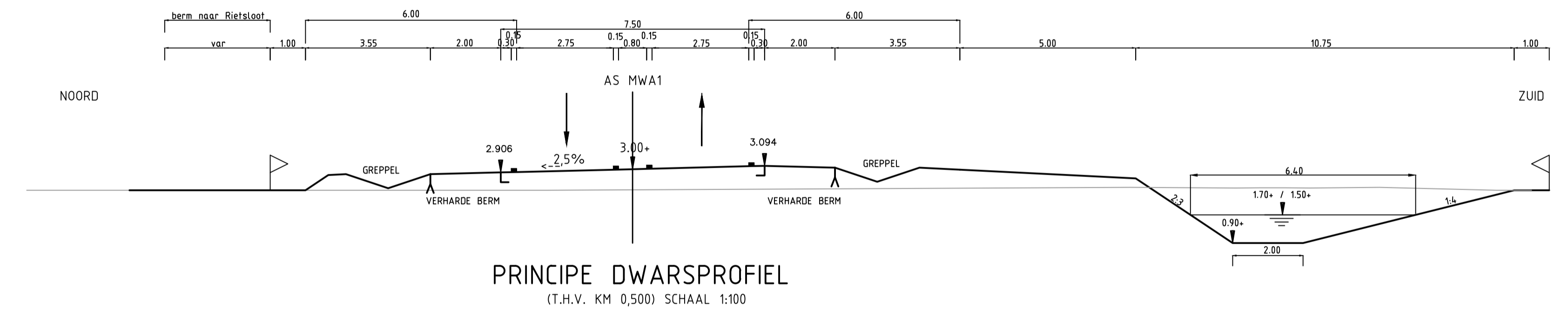
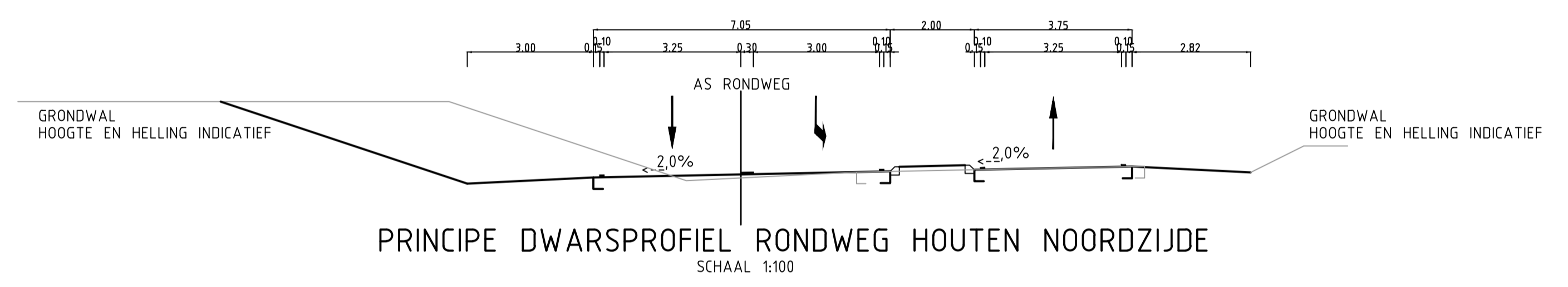
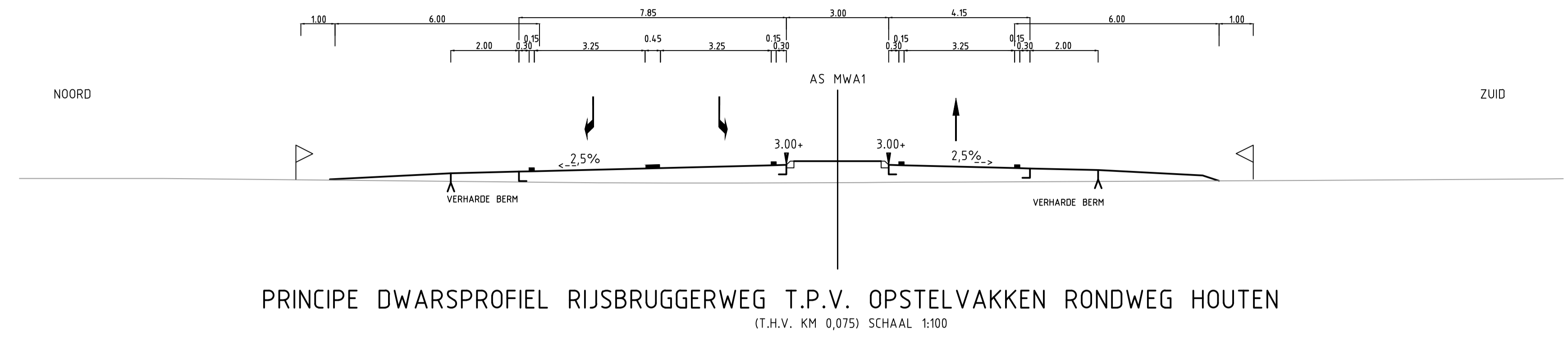
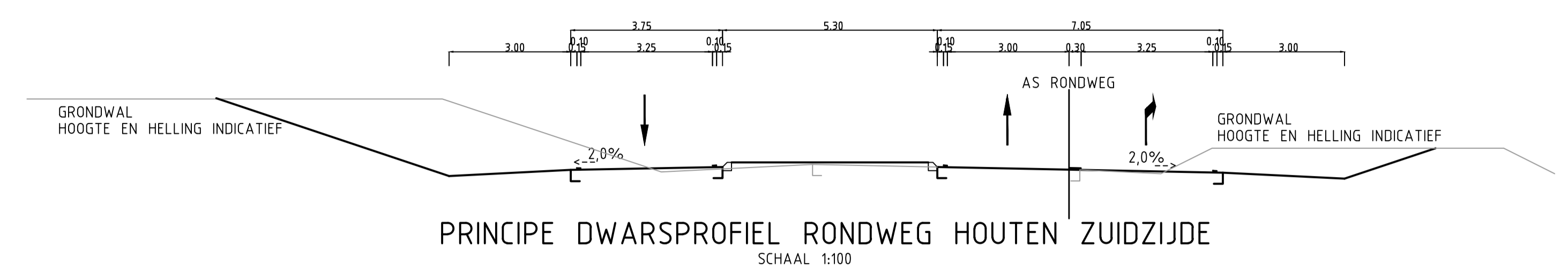
VERKLARING

	HOOFDRIJBAAAN
	ANDERE WEGEN
	UITWEG
	FIETSPAD
	VOETPAD
	VERHOOGDE GELEIDER
	KUNSTWERK
	VERHARDE BERM
	WATER
	TALUD
	BERM
	ECOPASSAGE
	WERKTERREIN
	TUSSENGRENS
	ONTEIGENINGSGRENS
	WERK/PLANGRENS
	DWARSPROFIEL met KILOMETRERING en KIJKRICHTING

VOOR DWARSPROFIELEN ZIE TEKNR. NAHOVJ17 EN NAHOVJ18
VOOR LENGTEPROFIELEN ZIE TEKNR. NAHOVJ20

N421 HOUTEN - A12				PROJECTNUMMER:
ONTSLUITING HOUTEN OOST OP A12				BLAD
SITUATIE TEKENING				3
OPM.	GET.	GEW.	THEMA	THEMA
01				080811
SCHAAAL				
1 : 1000				
Formaat 504 x 1261				
N421				
N421VJ08				





VERKLARING:

- Maaield/bestaande situatie
- Nieuw profiel / verharding
- Plangrens
- Perceelgrens
- Ontheeningsgrens

ZIE VOOR SITUATIE TEK.NR. NAHOVJ06 1/m NAHOVJ08

N421 HOUTEN - A12

ONTSLUITING HOUTEN OOST OP A12

PROJECTNUMMER: **BLAD 1**

OPM.	GET.	GEW.	THEMA	TABEL	DIENST

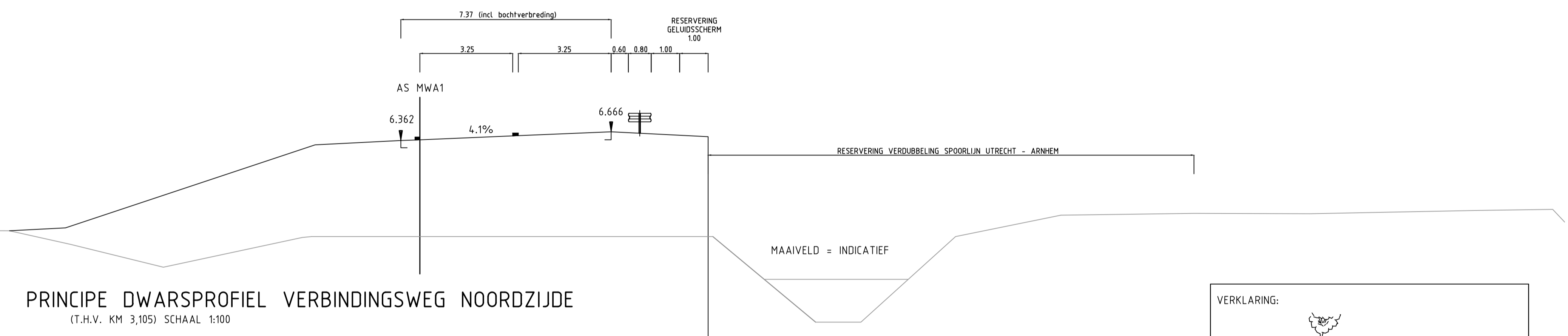
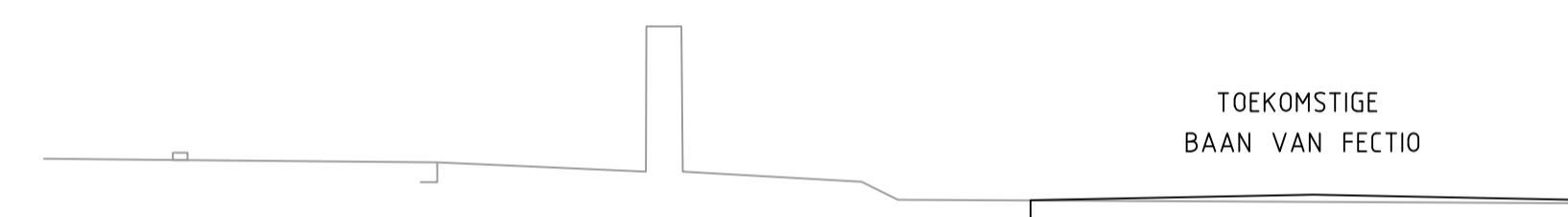
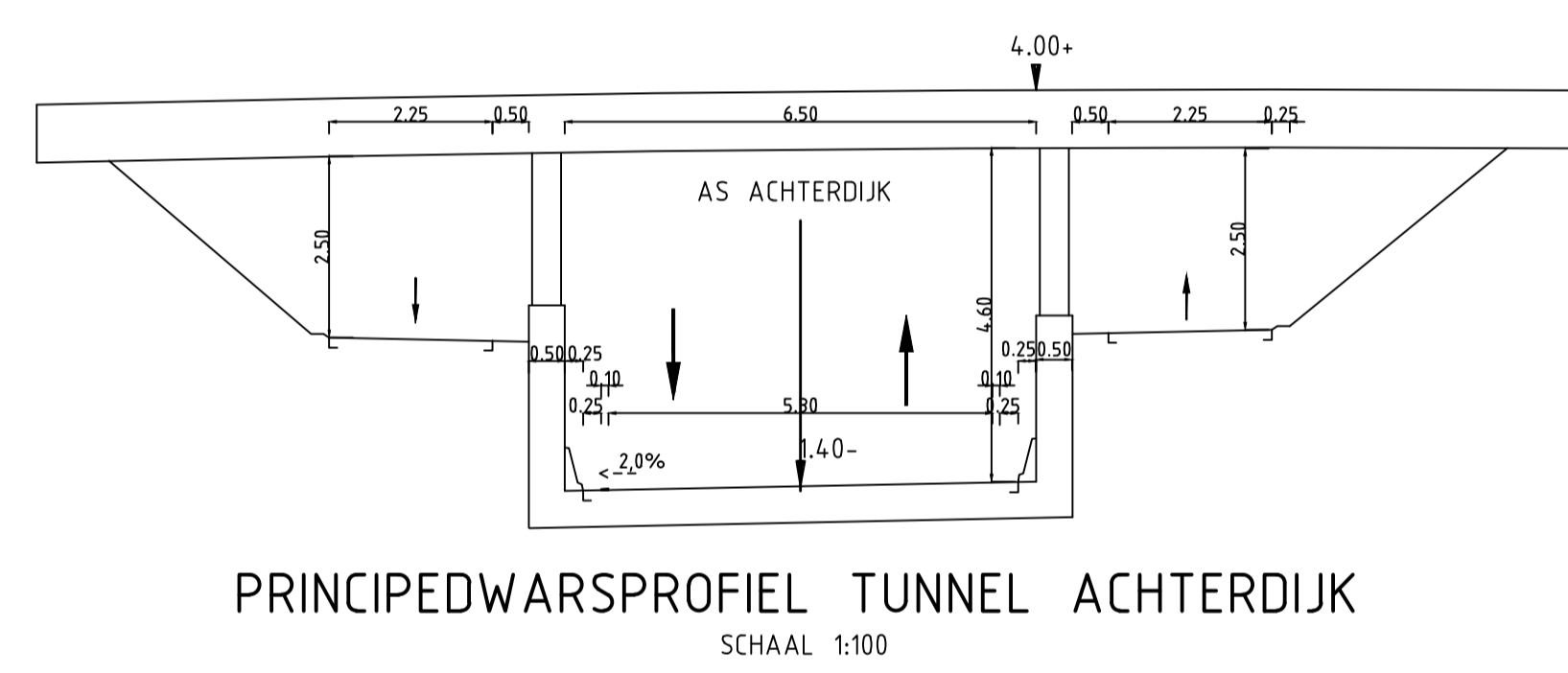
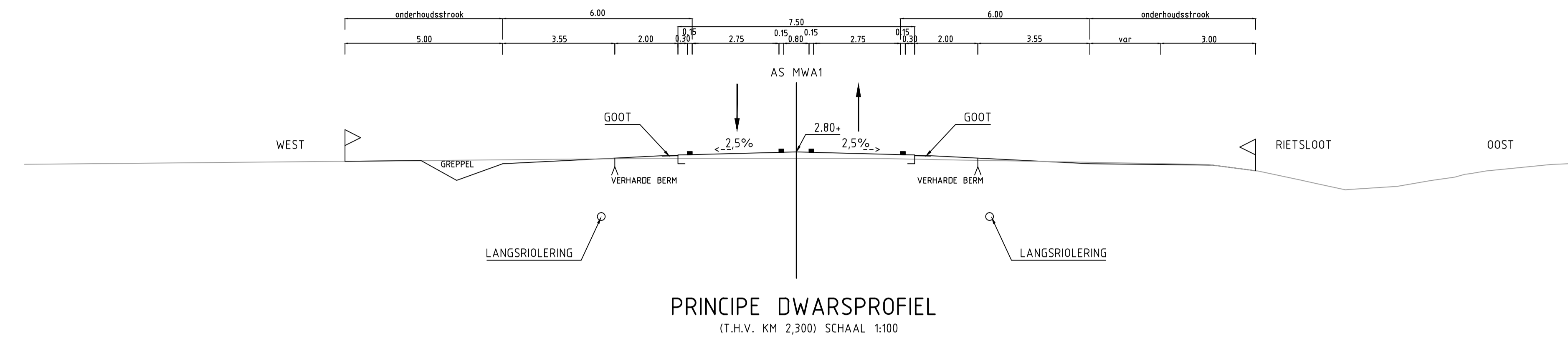
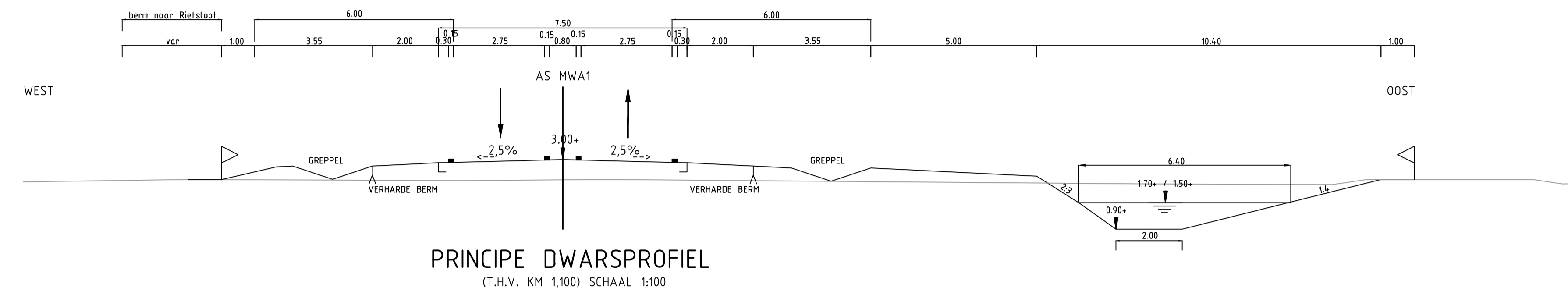
SCHAAL 1 : 1000

Formaat 594 x 1261

N421

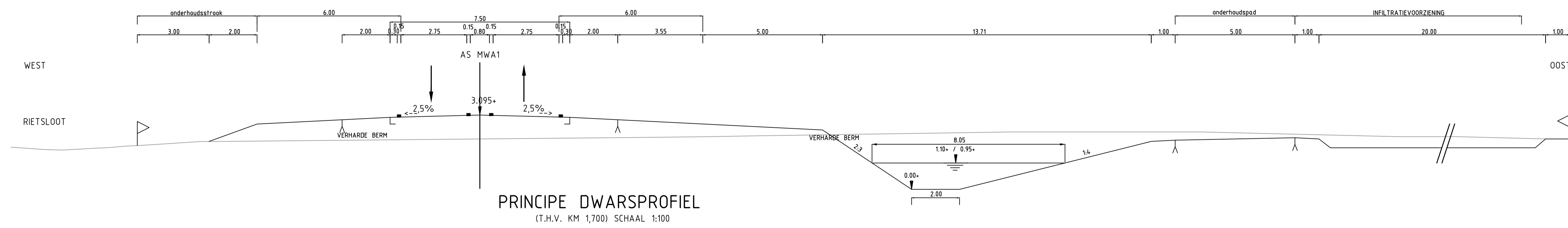
N421V.17

provincie Utrecht



VERKLARING:

- Maaiveld/bestaande situatie
- Nieuw profiel / verharding
- Plangrens
- Perceelgrens
- Onteigeningsgrens



ZIE VOOR SITUATIE TEK.NR. NAHOVJ06 1/m NAHOVJ08

N421 HOUTEN - A12		PROJECTNUMMER:
ONTSLUITING HOUTEN OOST OP A12		BLAD
DWARSPROFIELEN		1
OPM.	GET.	GEW.
g.d.		
THEMA		TABEL
210811		210811
SCHAAL		1 : 1000
Formaat		594 x 1261
		N421
		N421V J18

