


# Ontwikkelingsperspectief Recreatiezone Stadsgewest Utrecht

## legenda ambitiekaart

### recreatiezones

 recreatiezone (conform PRS)

### recreatieve structuurdragers

 Vecht en Kromme Rijn

 Lek

 Amsterdam-Rijnkanaal

 Nieuwe Hollandse Waterlinie met forten

 Stichtse Lustwarande

 Limes (Romeinse grens)


### recreatieve verbindingen

 stedelijke groenstructuur

 aantrekkelijke stad-landverbindingen

 water- en/of oeverrecreatie


### recreatieve sferen en milieus

 concentratie van recreatieve voorzieningen aan de stadsrand

 routes in het landschap

 belangrijke bestaande recreatieve bestemmingen buiten de recreatiezone

### gebiedsontwikkelingen

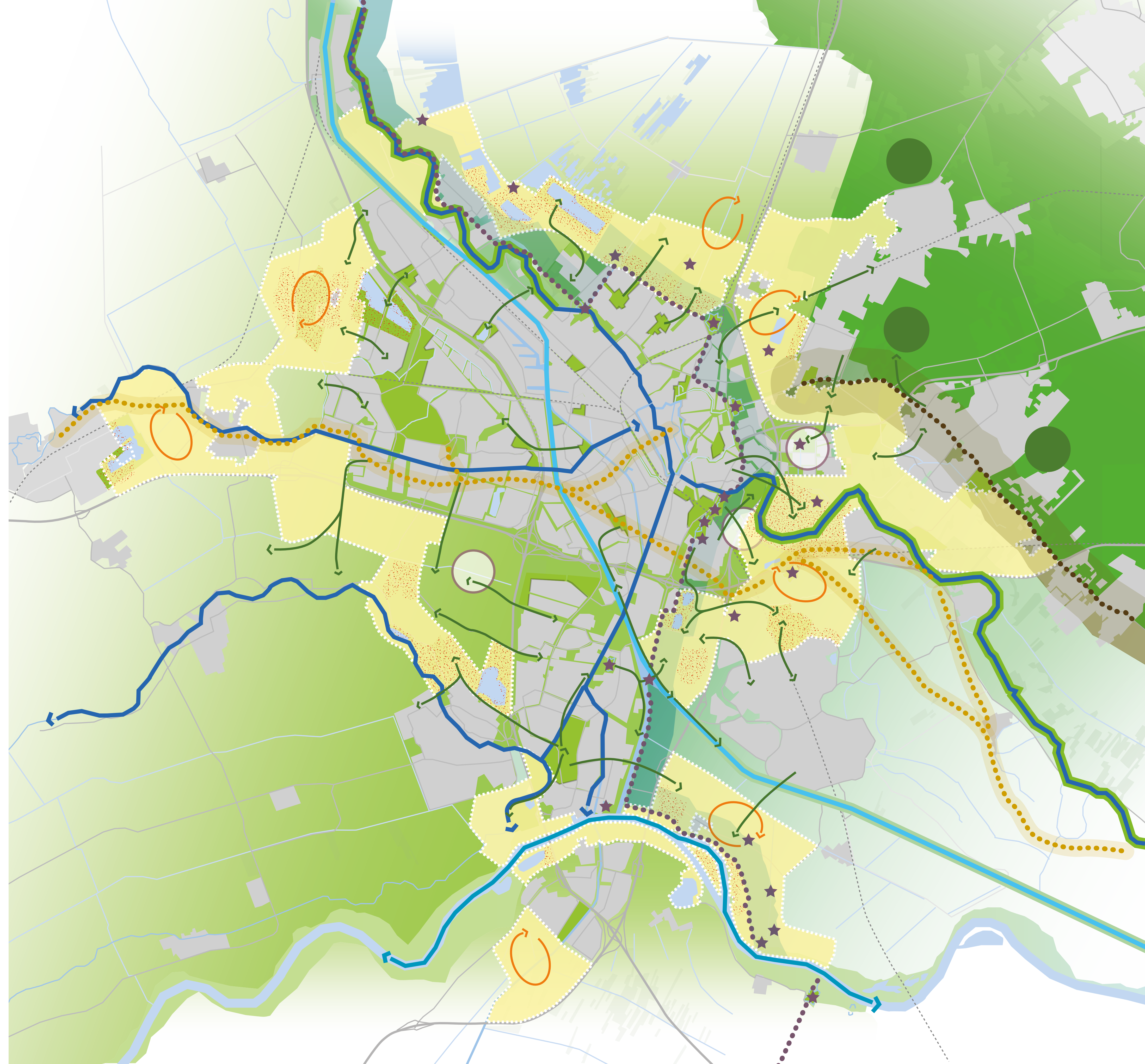
 meekoppelkansen voor recreatie bij:  
• ontwikkeling Rijnenburg  
• verbreding A27  
• aanleg Uithoflijn

### recreatieve landschappen

 Utrechtse Heuvelrug

 Groene Hart

 Kromme Rijngebied



0 1 2,5 km