






**BODEM- EN WATER PROGRAMMA
PROVINCIE UTRECHT 2022 - 2027
Besluit Provinciale Staten,
9 februari 2022**

0 5 km

DOMEIN STEDELIJKE LEEFOMGEVING, TEAM GIS
ONDERGROND: 2021, KADASTER

Bodem kaart 3

-  bodemkwaliteit
-  sponswerking en bodemvruchtbaarheid
-  ontgrondingen
-  aardkundige waarden
-  aardkundige monumenten

Nummer	Aardkundig monument
1	Grebbeberg
2	Plantage Willem III
3	Zwerfstoneiland
4	Riviereneiland de Bol
5a	Oostbroek
5b	Niënhof
6a	Lange Duinen
6b	Korte Duinen
7	Waaien in Eemland
8	Westbroekse Zodden

